

Piccard, Wasserzeichen Kreuz

VERÖFFENTLICHUNGEN
DER STAATLICHEN ARCHIVVERWALTUNG
BADEN-WÜRTTEMBERG

Herausgegeben
von der Landesarchivdirektion
Baden - Württemberg

Sonderreihe

Die Wasserzeichenkartei Piccard
im Hauptstaatsarchiv Stuttgart

Findbuch XI

WASSERZEICHEN KREUZ

BEARBEITET
VON
Gerhard Piccard

1981
VERLAG W. KOHLHAMMER STUTTGART



1984 G 3-18

CIP-Kurztitelaufnahme der Deutschen Bibliothek

Piccard, Gerhard

Wasserzeichen Kreuz

bearb. von Gerhard Piccard. - Stuttgart: Kohlhammer, 1981

(Veröffentlichungen der Staatlichen Archivverwaltung
Baden-Württemberg: Sonderreihe die Wasserzeichenkartei
Piccard im Hauptstaatsarchiv Stuttgart; Findbuch 11)
ISBN 3-17-007109-2

Alle Rechte vorbehalten

© 1981 by Landesarchivdirektion Baden-Württemberg in Stuttgart

Verlag: W. Kohlhammer GmbH Stuttgart Berlin Köln Mainz. Verlagsort: Stuttgart

Text und Zeichnungen: Gerhard Piccard

Offsetreproduktionen: System-Repro GmbH Filderstadt 4

Druck: Druckerei Tübinger Chronik, Tübingen

Printed in Germany

INHALTSÜBERSICHT

Vorwort	7
Einleitung	9
Quellennachweis	10
Herkunftsbestimmung der Papierzeichen	12
Gliederung der Abbildungen	14

DATIERUNG DER ABGEBILDETEN PAPIERZEICHEN

Zeichen-und Texterklärung	16
Abteilung I	19
Abteilung II	21
Abteilung III	27
Abteilung IV	30
Abteilung V	32
Abteilung VI	35
Abteilung VII	38
Abteilung VIII	40

ABBILDUNGEN

Abteilung I	43
Abteilung II	61
Abteilung III	119
Abteilung IV	149
Abteilung V	167
Abteilung VI	195
Abteilung VII	223
Abteilung VIII	241

VORWORT

Findbuch XI, Wasserzeichen Kreuz, setzt die Reihe der Inventare zur Wasserzeichenkartei Piccard in der für Datierungszwecke bewährten Form fort und macht 1755 Kreuz-Wasserzeichen aus dem Zeitraum 1294-1733 allgemein benutzbar. Für grundsätzliche Fragen zur Theorie der Wasserzeichenkunde und zum Gebrauch der Inventare sei wie in den jüngeren Vorgängerbänden wieder auf die Findbücher I-IV verwiesen.

Herausgeber wie Bearbeiter stellen mit freudiger Genugtuung fest, daß die Kritik die Inventare zur Wasserzeichenkartei Piccard allgemein positiv beurteilt. Zugleich sehen sie in der steigenden Zahl von Subskribenten ein Zeichen für den praktischen Nutzen der Bände. Als Herausgeber bin ich daher dem Bearbeiter nicht nur für die programmgemäße Fertigstellung des Manuskripts für das vorliegende Findbuch, sondern auch für die Absicht sehr dankbar, die Reihe um die Werke „Wasserzeichen Lilie“, „Wasserzeichen Blume“ und „Wasserzeichen Traube“ fortzuführen.

Die Redaktion besorgte wieder Dr. Hermann Bannasch, Landesarchivdirektion, unter Mitwirkung von Christine Bührlen-Grabinger, Hauptstaatsarchiv Stuttgart, und Gabriele Carle, Landesarchivdirektion.

Stuttgart, im April 1981

Dr. Eberhard Gönner
Präsident
der Landesarchivdirektion
Baden-Württemberg

EINLEITUNG

Das der Datierung dienende Findbuch XI enthält 1755 Papierzeichen „Kreuz“ in originalgetreuer Größe. Die Lage der abgebildeten Papierzeichen ist, soweit sicher erkennbar war, links vom nächstgelegenen natürlichen Blattrand („Büttenrand“). In umgekehrten Fällen weist ein Pfeil ← auf den nächstgelegenen Blattrand (links des Zeichens).

Die Position der Papierzeichen auf der Schöpfform ist mit der Zeichnung zumindest eines ihnen benachbarten (vertikalen) Binddrahtes und der Maßangabe des Abstandes von zwei bzw. drei benachbarten Binddrähten in Millimeter umrissen.

Alle Abbildungen, auch die ursprünglich identischer Zeichen, wurden grundsätzlich mit einer eigenen Nummer versehen. Die Numerierung der Abbildungen ist durchlaufend.

Die bei der Produktion ursprünglich zusammengehörigen Formen- bzw. Papierzeichen-Paare wurden nur dann bezeichnet, wenn beide Zeichen in zweifelsfrei zusammenhängenden Papierlagen wechselnd enthalten waren. Auf die Bezeichnung mutmaßlicher Paare wurde verzichtet.

In Nr. 641, 1006, 1015, 1016 ist beispielsweise die irreguläre „Schattenbildung“ der Schöpfform graphisch gekennzeichnet. Hierzu Findbuch IX, 1 Seite 9 unten.

Die Gliederung der Papierzeichen erfolgt in 8 Abteilungen¹:

- I Das Thaukreuz, auch Antoniuskreuz
- II Das gleichschenkelige oder griechische Kreuz
- III Das lateinische Kreuz
- IV Zwei übereinandergestellte griechische Kreuze
- V Das erzbischöfliche oder Patriarchalkreuz, in der Heraldik „Lothringer Kreuz“ genannt
- VI Das Andreaskreuz
- VII Das Gabelkreuz
- VIII Das Swastika- oder Hakenkreuz und das vierspeichige Radkreuz.

¹ Vgl. D. Forstner, Die Welt der christlichen Symbole, ³1977.

QUELENNACHWEIS

Die Quellen des vorliegenden Findbuches sind die Bestände der nachfolgend benannten staatlichen, städtischen und privaten Archive und Bibliotheken:

Deutschland

StA Coburg
StA Darmstadt
StA Detmold
HStA Düsseldorf
StAL Göttingen
(Stiftung Preuß. Kulturbesitz)
StA Königsberg (Pr)
StA Schwerin (Mecklenb)
StA Zerbst
StadtA Reval

GLA Karlsruhe
StA Koblenz
StA Ludwigsburg
StA Marburg (Lahn)
HStA München
StA Münster (Westf)
StA Nürnberg
StA Speyer
HStA Stuttgart
StA Würzburg

StadtA Augsburg
StadtA Braunschweig
StadtA Celle
StadtA Coburg
StadtA Duisburg
StadtA Essen
StadtA Esslingen
StadtA Frankfurt a. M.
StadtA Freiburg i. Br.
StadtA Gengenbach
StadtA Göttingen
StadtA Goslar
StadtA Heilbronn
StadtA Kempten (Allgäu)
StadtA Köln
StadtA Konstanz
StadtA Mainz
StadtA Memmingen
StadtA München
StadtA Münster (Westf)
StadtA Nördlingen
StadtA Ravensburg
StadtA Regensburg
StadtA Rothenburg ob der Tauber

StadtA Rottweil
StadtA Schwäbisch Hall
StadtA Soest (Westf)
StadtA Ulm
StadtA Wesel

StiftsA Xanten (Niederrhein)
Hohenlohe-ZentralA Neuenstein

UB Freiburg i. Br.
LB Karlsruhe
UB München
B German. Nationalmuseum Nürnberg
LB Stuttgart

Belgien

RijksA Gent
StadsA Gent
StadsA Leuven
StadsA Mechelen

Frankreich

A de la ville Metz
A de la ville Strasbourg

Italien

A di Stato Bologna
A di Stato Brescia
A di Stato Como
A di Stato Ferrara
A di Stato Lucca
A di Stato Mantova
A di Stato Padova
A di Stato Parma
A di Stato Pavia
A di Stato Piacenza
A di Stato Pisa
A di Stato Prato (A Datini)
A di Stato Ravenna
A di Stato Siena
A di Stato Torino
A di Stato Treviso
A di Stato Udine
A di Stato Vicenza

Niederlande

RijksA Arnhem
RijksA Maastricht
RijksA Utrecht
GemeenteA Elburg
StadsA Utrecht

Österreich

LRegA Innsbruck
HHStA Wien

Schweiz

StA Basel-Stadt
StA Bern
StA Solothurn

Abkürzungen

A = Archiv, Archives, Archivio
GLA = Generallandesarchiv
HStA = Hauptstaatsarchiv
HHStA = Haus-, Hof- und Staatsarchiv
LRegA = Landesregierungsarchiv
StA = Staatsarchiv
StAL = Staatliches Archivlager

B = Bibliothek
LB = Landesbibliothek
UB = Universitätsbibliothek

HERKUNFTSBESTIMMUNG DER PAPIERZEICHEN

Abteilung I

1-	6	Basel
7-	8	Oberitalien
10-	28	Württemberg
29-	32	Basel
33		Oberitalien
34-	46	Basel
47-	57	Oberitalien
58-	59	Württemberg
61-	86	Oberitalien
87-	91	Basel
92-	132	Mittel- und Oberitalien
133-	161	Westpreußen
162-	175	Oberrhein (Trier)

Abteilung II

201-	279	Mittel- und Oberitalien
281		Süddeutschland
282		Oberitalien
283		Süddeutschland
284-	315	Mittel- bzw. Oberitalien
316		Niederrhein
317		Mittel- bzw. Oberitalien
318-	321	Elsaß/Nordostfrankreich
322-	335	Oberitalien
336-	337	Oberrhein
338-	362	Mittel- bzw. Oberitalien
363		Polen
364-	379	Oberitalien
380		Oberrhein/Vogesen
381		Oberitalien
383-	386	Piemont (nach Briquet)
390-	396	Mittel- bzw. Oberitalien
397-	441	Oberrhein
442-	588	Oberitalien, Raum Brescia
589-	590	Danzig
591-	631	Oberitalien
632-	634	Oberrhein (Trier)
635-	643	Oberitalien (Lombardei)
644-	649	Oberrhein
650-	651	Raum Coburg
652		Kempten (Allgäu)
653-	666	Oberitalien
667-	668	Polen
669-	673	Oberrhein
674-	693	Oberitalien
694-	695	Freiburg (Breisgau)
696-	698	Nordfrankreich
699-	705	Freiburg (Breisgau)
706		Polen

(noch Abteilung II)

707-	713	Freiburg (Breisgau)
714		Trier
715-	716	Nordfrankreich
717-	718	Norddeutschland
719-	752	Freiburg (Breisgau)
753-	769	Oberrhein

Abteilung III

801-	819	Mittel- und Oberitalien
822-	834	Mittel- und Oberitalien
838-	850	Piemont
851-	880	Nordost-Frankreich
881-	892	Oberitalien
894-	900	Mittel- bzw. Oberitalien
901-	903	Norddeutschland
904		Elsaß?
905-	912	Oberitalien
913-	917	Elsaß?
918-	922	Briquet: probablement barrois
923-	930	Lothringen oder Champagne
931-	933	Mitteldeutschland?
934-	935	Württemberg: Urach
936-	937	Champagne?
938-	939	Norddeutschland: Berlebeck
940		Süddeutschland: Lindau (Bodensee)
941-	943	Oberitalien
944-	955	Oberitalien: Piemont
957-	961	Nordost-Frankreich?
962-	986	Mittel, bzw. Oberitalien
988-	1003	Piemont
1004		Westfrankreich
1005-	1030	Oberitalien (Piemont)
1031		Nordost-Frankreich
1032-	1038	Süddeutschland
1039-	1040	Norddeutschland
1041-	1042	Süddeutschland

Abteilung IV

1051-	1186	Danzig
1187-	1200	Böhmen
1201-	1206	Norddeutschland

Abteilung V

1226-	1230	Süddeutschland: Memmingen
1231-	1244	Mittel- bzw. Oberitalien
1245-	1253	Oberrhein
1254-	1260	Vogesen

(noch Abteilung V)

1261-1262 Oberrhein
1263-1266 Süd-Polen
1267-1272 Mittelitalien
1273-1274 Süddeutschland
1275-1315 Süd-Polen: Krakau
1316-1813 Oberrhein
1319 Schweiz?
1320-1324 Oberrhein, Freiburg (Breisgau),
Gengenbach
1325-1327 Champagne?
1328-1344 Südpolen: Krakau
1345-1350 Polen
1351-1394 Südpolen: Krakau
1395 Südwestdeutschland
1396 Österreich
1397-1400 Oberitalien
1401-1402 Südpolen: Krakau
1411-1446 Lothringen (Vogesen)

Abteilung VI

1451-1453 Basel
1454-1466 Mittelitalien
1467-1469 Nordfrankreich
1470-1474 Saintonge (nach Briquet)
1475-1480 Franche-Comte
1481-1842 Oberrhein
1483 Franche-Comte
1484-1485 Oberitalien

(noch Abteilung VI)

1486-1847 Piemont?
1488-1499 Süddeutschland: Reutlingen
1500-1502 Baume-les-dames
1503-1565 Süddeutschland: Reutlingen
1566-1568 Süddeutschland
1575-1593 Süddeutschland: Unterkochen
1594-1672 Süddeutschland: Reutlingen

Abteilung VII

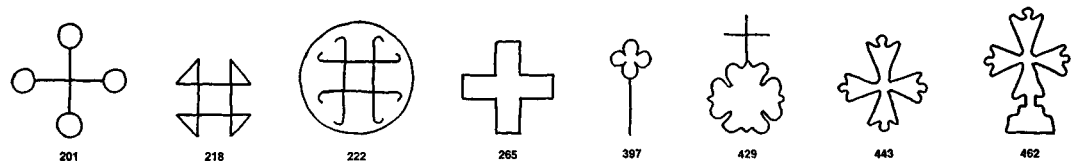
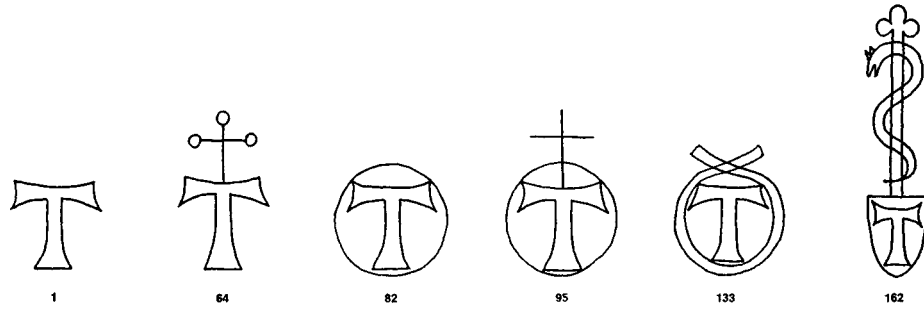
1701-1706 Südwestdeutschland
1707-1720 Oberitalien
1721-1741 Süddeutschland
1742-1743 Oberitalien
1744-1760 Süddeutschland: Reutlingen
1761-1787 Süddeutschland (Babenhausen)
1788 Süddeutschland: Augsburg
1789-1806 Süddeutschland: Reutlingen
1807-1811 Westpreußen
1812-1843 Süddeutschland: Reutlingen

Abteilung VIII

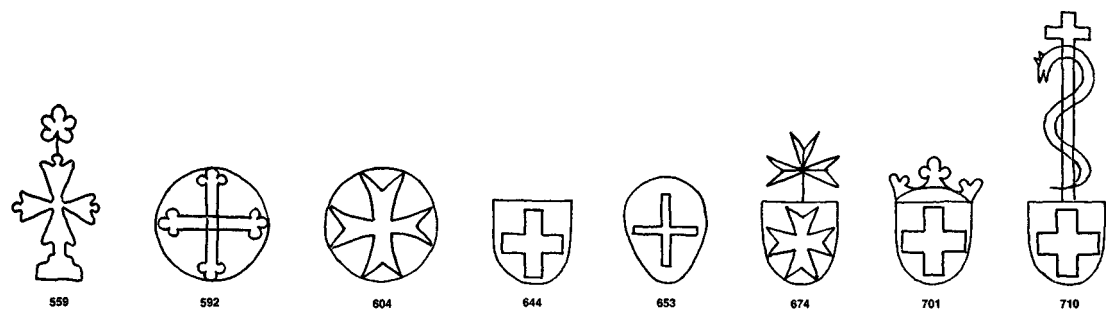
1851-1861 Mittelitalien
1862-1864 Nordostfrankreich
1865-1866 Oberitalien
1867-1868 Mittelitalien
1869-1870 Auvergne
1871-1877 Mittelitalien

GLIEDERUNG DER ABBILDUNGEN

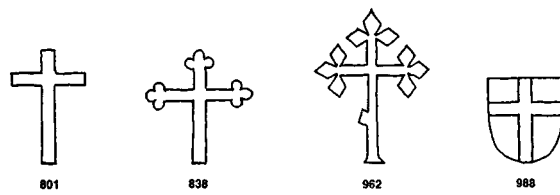
I



II



III




IV



1051



1094

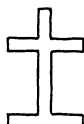


1197

V



1228



1245



1328



1345



1351



1411

VI



1451



1488



1521



1575



1594

VII



1701



1721



1744



1761



1789

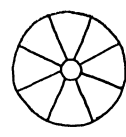


1812

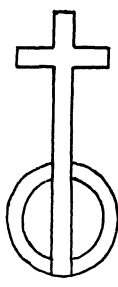
VIII



1851



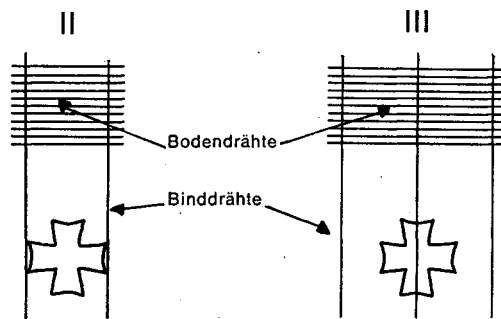
1862



1871

ZEICHEN- UND TEXTERKLÄRUNG

Abstand der Binddrähte der Schöpfformen



Alle Maße in mm

- || Papierzeichen ist zwischen zwei Binddrähten auf der Schöpfform befestigt
- ||| Papierzeichen ist zwischen drei Binddrähten auf der Schöpfform befestigt, wobei der mittlere Binddraht zumeist die Mittelachse des Papierzeichens bildet

* Dicke bzw. starke Bodendrähte mit scheinbar großen Zwischenräumen

Jahreszahlen: Zeitraum der Datierungsbelege

Jahreszahlen

in (): Datum erschlossen

°vor Jahreszahlen: Datierungsbeleg aus Drucken

Ortsnamen: Ausstellungsorte der Datierungsbelege

A, B: Bei der Produktion ursprünglich zusammengehöriges Formen- bzw. Papierzeichen-Paar

Papierformate: Mit Ausnahme der unter den Nummern 131, 132, 630, 631, 824, 825, 849, 850, 978, 979, 1254, 1255, 1257, 1258, 1260, 1708, 1866, 1876 und 1877 wiedergegebenen Zeichen in großformatigen Papieren sind sämtliche Zeichen im Papier des gewöhnlichen (normalen) kleinen und größeren „Kanzleiformates“ enthalten; die Abmessungen dieser Papierbogen halten sich fast ausnahmslos in den Grenzen 28,5 bis 32,5 × 38,5 bis 44 cm; die Bogen bis ca. 30 × 41 cm werden zu den kleinen (Kanzlei-)Formaten gezählt.

Die Ortsnamen werden zumeist in der Rechtschreibung der Landessprache wiedergegeben.

Abkürzungen

Bay	Bayern	-b	-burg
Fr	Franken	Bz	Bezirk
Han	Hannover	Eb.	Erzbischof
Hess	Hessen	Ebm.	Erzbistum
Kurl	Kurland	Gf.	Graf
Livl	Livland	Gft.	Grafschaft
Meddenb	Mecklenburg	Hz.	Herzog
NM	Neumark	Hzm.	Herzogtum
Österr	Österreich	K.	Kaiser
Ofr	Oberfranken	Kf.	Kurfürst
Opf	Oberpfalz	Kg.	König
Opr	Ostpreußen	Kl.	Kloster
Pom	Pommern	-l	-land
Pr	Preußen	Mgf.	Markgraf
Sa	Sachsen	-r	-reich
Schles	Schlesien		
Schlesw	Schleswig		
Schwarzw	Schwarzwald		
Thür	Thüringen		
Ufr	Unterfranken		
Westerw	Westerwald		
Westf	Westfalen		
Wpr	Westpreußen		
Württ	Württemberg		

Literatur:

Briquet, C. M.: Les filigranes, Dictionnaire historique des marques du papier. 1907,²1923.